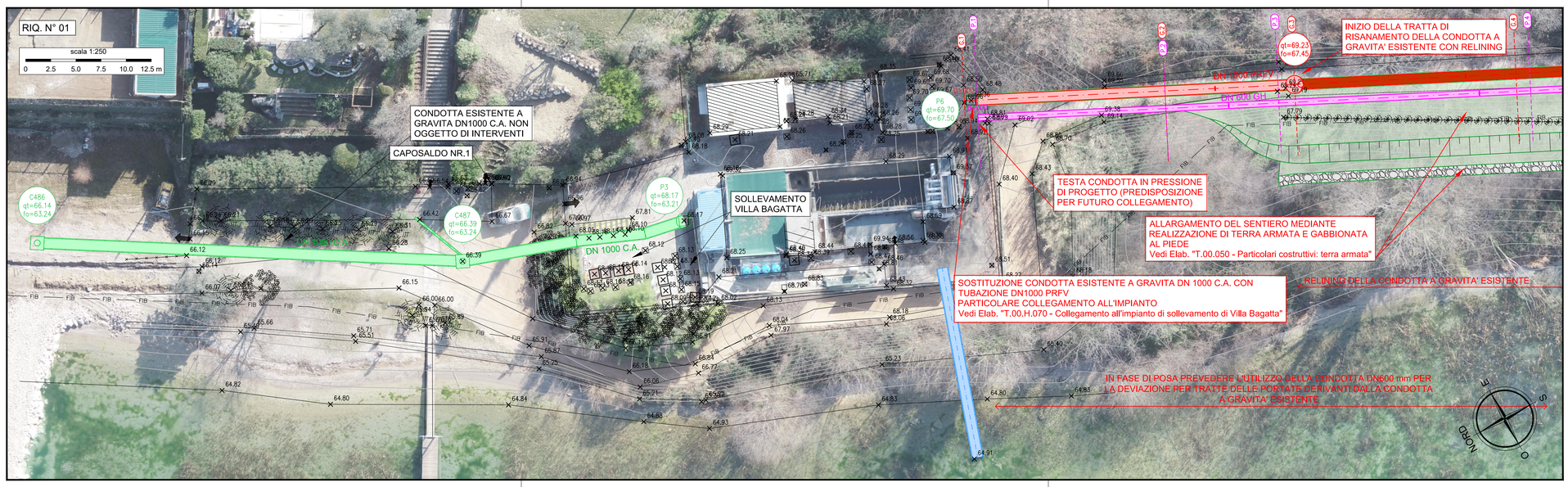

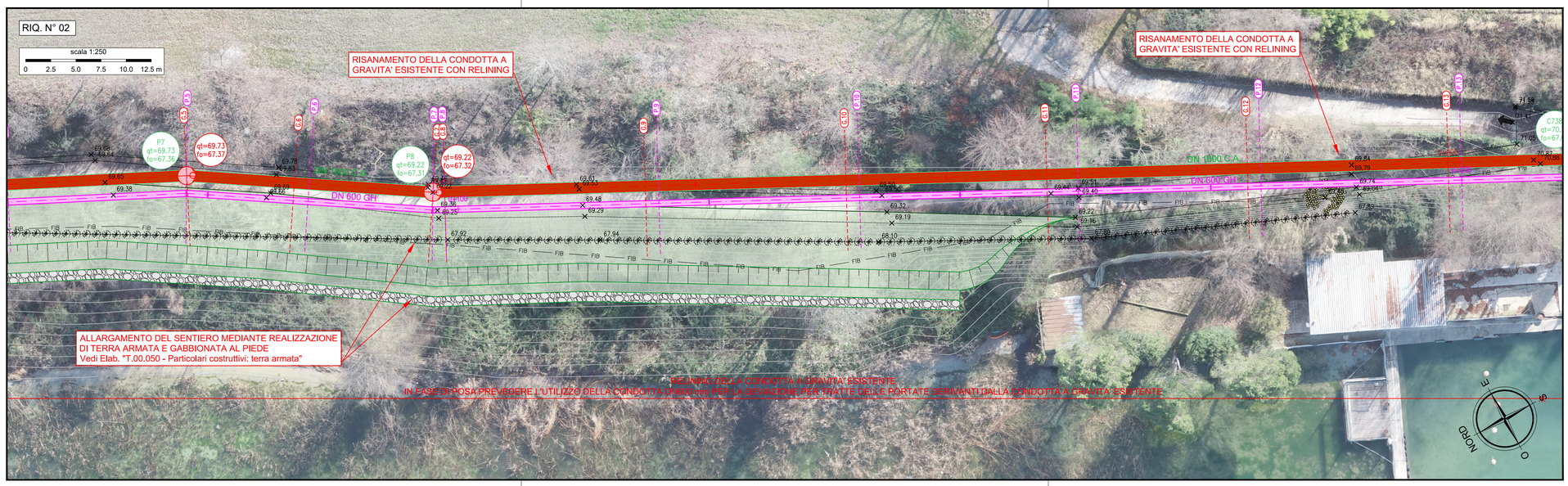

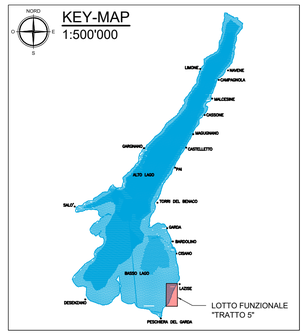

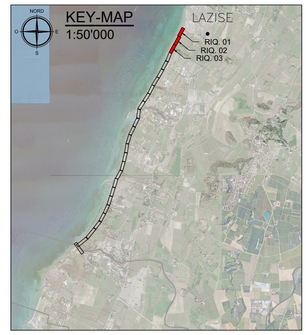

LEGENDA

STATO DI FATTO

- PUNTO QUOTA

CAPOSALDI:

NR.	X	Y	Z
1	1.635.033,218	5.038.838,409	67,424
2	1.633.946,597	5.036.362,759	66,694
3	1.633.372,891	5.035.262,446	67,546

- LINEA FIBRA OTTICA - PLANETEL
- DATI POZZETTO ESISTENTE
  CODIFICA *
  QUOTA CHIUSINO
  QUOTA SCORRIMENTO TUBAZIONI
  * *la codifica CXXX identifica i pozzetti oggetto di rilievo, si rimanda all'Elab. "R_01_A011 - Rilievo e monografie" per le monografie di dettaglio.La codifica PXXX identifica i pozzetti non rilevati per difficoltà operative.*
- POZZETTO LINEA A GRAVITA' ESISTENTE IN C.A.
- SEZIONE - LINEA A GRAVITA' ESISTENTE
- LINEA ACQUE BIANCHE ESISTENTE
- LINEA A GRAVITA' ESISTENTE

STATO DI PROGETTO

- DATI POZZETTO PROGETTO
  QUOTA CHIUSINO
  QUOTA SCORRIMENTO TUBAZIONI
- POZZETTO LINEA A GRAVITA' DI PROGETTO IN C.A.
- POZZETTO LINEA A GRAVITA' DI PROGETTO IN PRFV
- SEZIONE - LINEA A GRAVITA' DI PROGETTO
- SEZIONE - LINEA IN PRESSIONE DI PROGETTO
- LINEA A GRAVITA' DI PROGETTO DN 1000/1200 PRFV
- LINEA IN PRESSIONE DI PROGETTO - DN 600 GH.
- RISANAMENTO CON RELINING LINEA A GRAVITA' ESISTENTE
- INERTIZZAZIONE LINEA A GRAVITA' ESISTENTE
- LINEE ESISTENTI DA DEMOLIRE E RICOLLOCARE
- SFIATO
- SCARICO

RIFERIMENTI AD ALTRI ELABORATI DI PROGETTO

PLANIMETRIE STATO DI FATTO:	T_00_A010
PROFILI LONGITUDINALI COLLETORE ESISTENTE:	T_00_C010
PROFILI LONGITUDINALI COLLETORI PROGETTO:	T_00_D010
SEZIONI TRASVERSALI:	T_00_E010
SEZIONI TIPOLOGICHE DI POSA E FASI REALIZZATIVE:	T_00_F010

ALBERO ALTO FUSTO DA RIMUOVERE

Per le opere a verde di mitigazione ambientale in progetto si rimanda all'Elab. "T.00.F.010-Planimetria generale mitigazione ambientale"

AZIENDA GARDESANA SERVIZI

INTERVENTI DI RIQUALIFICAZIONE DEL SISTEMA DI RACCOLTA DEI REFLUI NEL BACINO DEL LAGO DI GARDA - SPONDA VERONESE

LOTTO 1 - "TRATTO 5" - 1° STRALCIO: OPERE COLLETTORE IN PRESSIONE ED OPERE COMPLEMENTARI NEL TRATTO VILLA BAGATTA - RONCHI

PROGETTO ESECUTIVO

RAGGRUPPAMENTO TEMPORANEO DI IMPRESE:

HMR Ambiente S.r.l. (Capogruppo mandataria)
Piazzale Stazione n°7 - PADOVA
Direttore tecnico: dott. ing. Fabrizio Parboni Arquati

Etatec Studio Paoletti S.r.l. (Mandante)
Via Eduardo Bassini n°23 - MILANO
Direttore tecnico: dott. ing. Giovanni Battista Peduzzi

Ingegneria 2P & associati S.r.l. (Mandante)
Via Dall'Armi n°27/3 - San Donà di Piave (VE)
Direttore tecnico: dott. ing. Corrado Petris

Ingegneria e Gestioni Sant'Anna S.r.l. (Mandante)
Viale della Musica n°14 - ROMA
Direttore tecnico: dott. ing. Alberto Trotta

Geologia Tecnica S.a.S. (Mandante)
Via Martiri della Libertà n°29 - Este (PD)
Direttore tecnico: dott. Geol. Pier Andrea Vorlicek

Responsabile generale della progettazione e delle integrazioni specialistiche
dott. ing. Fabrizio Parboni Arquati

Responsabile Unico Procedimento
dott. ing. Carlo Alberto Voi

TITOLO	SCALA	CODICE ELABORATO
PLANIMETRIE STATO DI PROGETTO Tavola 1 di 9	1:250	T.00.B.010

N° REV.	DATA	MOTIVO DELLA EMISSIONE	ESEGUITO	CONTROLLATO	APPROVATO
00	Novembre 2020	EMISSIONE	HMR	HMR	HMR
01	Febbraio 2021	RECEPIMENTO OSSERVAZIONI VERIFICATORE E AGS	HMR	HMR	HMR