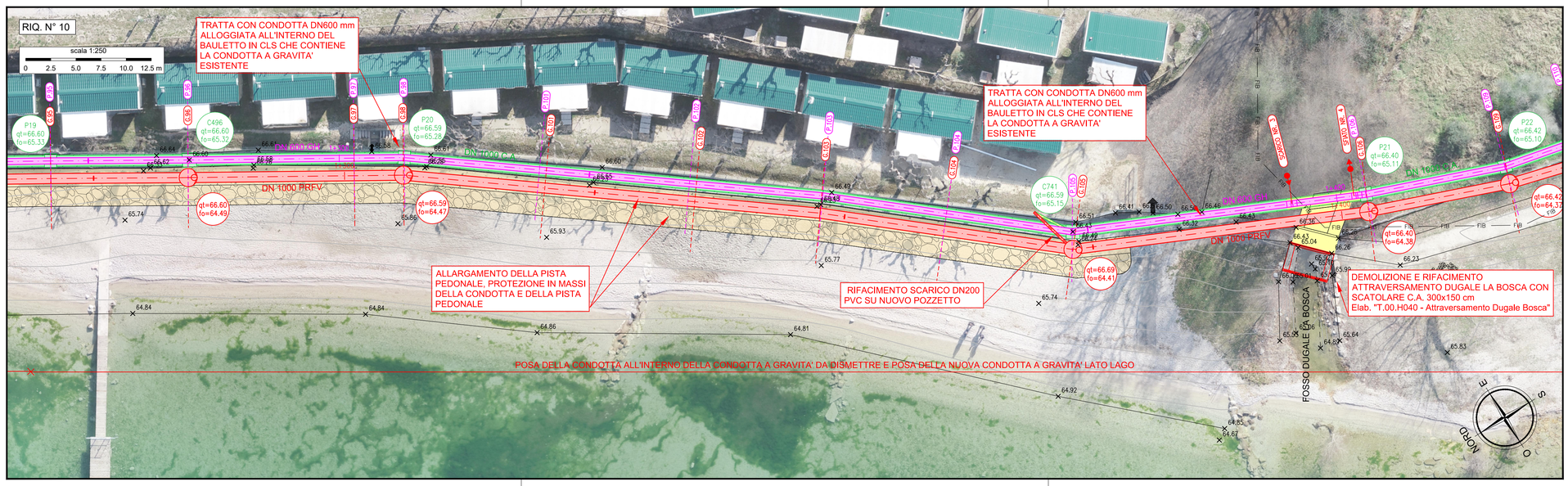

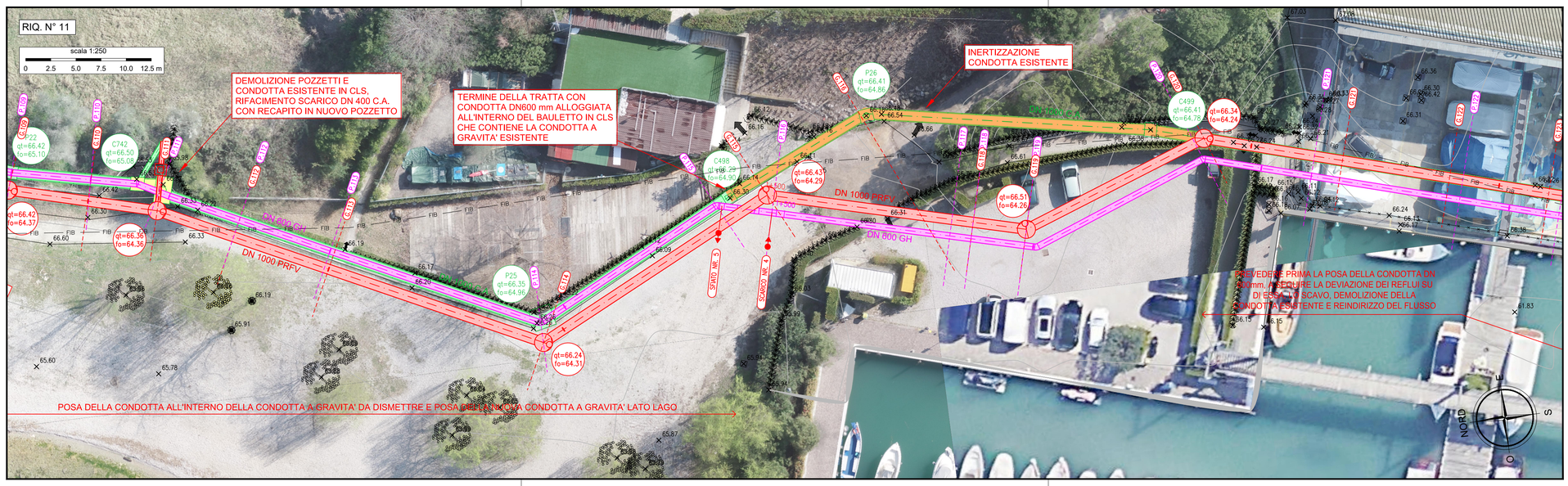

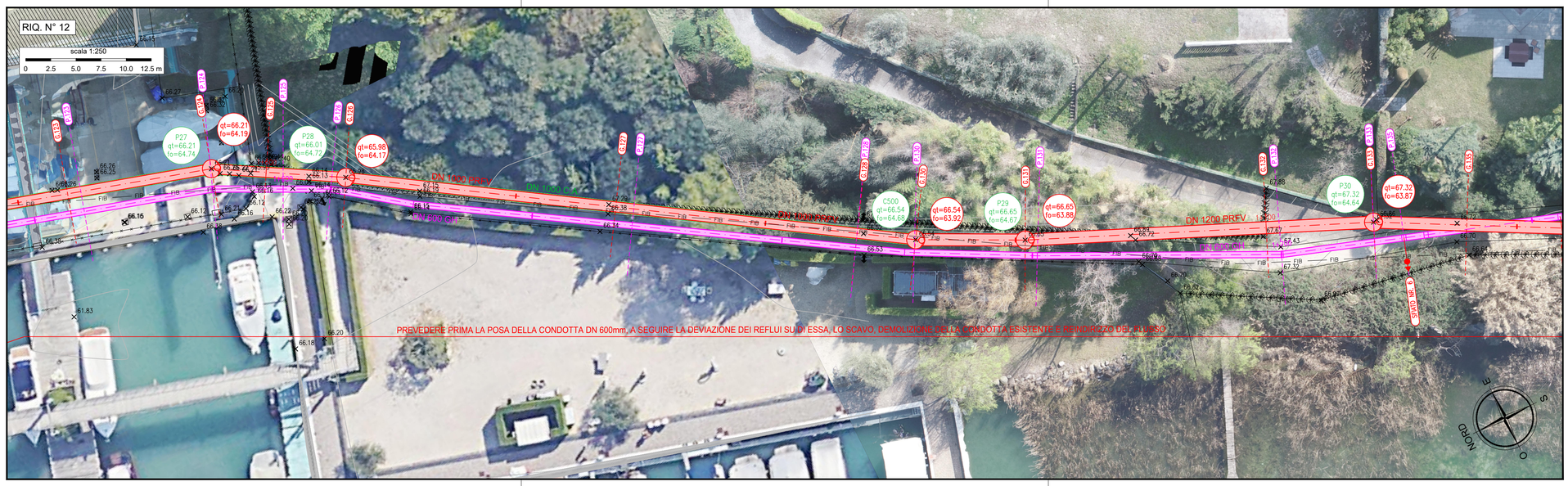

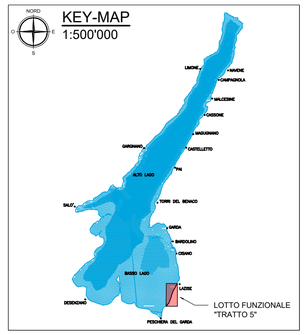

LEGENDA

STATO DI FATTO

67.56 PUNTO QUOTA

CAPOSALDI:

NR.	X	Y	Z
1	1.635.033,218	5.038.838,409	67,424
2	1.633.946,597	5.036.362,759	66,694
3	1.633.372,891	5.035.262,446	67,546

FIB LINEA FIBRA OTTICA - PLANETEL

C760 qt=66.59 fo=60.84 — DATI POZZETTO ESISTENTE
CODIFICA *
QUOTA CHIUSINO
QUOTA SCORRIMENTO TUBAZIONI
* *la codifica CXXX identifica i pozzetti oggetto di rilievo, si rimanda all'Elab. "R_01_A011 - Rilievo e monografie" per le monografie di dettaglio.La codifica PXXX identifica i pozzetti non rilevati per difficoltà operative.*

POZZETTO LINEA A GRAVITA' ESISTENTE IN C.A.

E.25 SEZIONE - LINEA A GRAVITA' ESISTENTE

DN 1000 C.A. LINEA ACQUE BIANCHE ESISTENTE

DN 1000 C.A. LINEA A GRAVITA' ESISTENTE

STATO DI PROGETTO

qt=66.59 fo=60.84 — DATI POZZETTO PROGETTO
QUOTA CHIUSINO
QUOTA SCORRIMENTO TUBAZIONI

POZZETTO LINEA A GRAVITA' DI PROGETTO IN C.A.

POZZETTO LINEA A GRAVITA' DI PROGETTO IN PRFV

G.25 SEZIONE - LINEA A GRAVITA' DI PROGETTO

P.25 SEZIONE - LINEA IN PRESSIONE DI PROGETTO

DN 1000 PRFV DN 1200 PRFV — LINEA A GRAVITA' DI PROGETTO DN 1000/1200 PRFV

DN 600 GH — LINEA IN PRESSIONE DI PROGETTO - DN 600 GH.

DN 1000 C.A. — RISANAMENTO CON RELINING LINEA A GRAVITA' ESISTENTE

DN 1000 C.A. — INERTIZZAZIONE LINEA A GRAVITA' ESISTENTE

DN 400 C.A. DN 1000 C.A. — LINEE ESISTENTI DA DEMOLIRE E RICOLLOCARE

SFIATO SFIATO — SCARICO SCARICO

RIFERIMENTI AD ALTRI ELABORATI DI PROGETTO

PLANIMETRIE STATO DI FATTO:	T_00_A013
PROFILI LONGITUDINALI COLLETORE ESISTENTE:	T_00_C011
PROFILI LONGITUDINALI COLLETORI PROGETTO:	T_00_D012/D013
SEZIONI TRASVERSALI:	T_00_E012/E013
SEZIONI TIPOLOGICHE DI POSA E FASI REALIZZATIVE:	T_00_F012/F013

ALBERO ALTO FUSTO DA RIMUOVERE
Per le opere a verde di mitigazione ambientale in progetto si rimanda all'Elab. "T.00.F.010-Planimetria generale mitigazione ambientale"

AZIENDA GARDESANA SERVIZI

INTERVENTI DI RIQUALIFICAZIONE DEL SISTEMA DI RACCOLTA DEI REFLUI NEL BACINO DEL LAGO DI GARDA - SPONDA VERONESE
LOTTO 1 - "TRATTO 5" - 1° STRALCIO: OPERE COLLETTORE IN PRESSIONE ED OPERE COMPLEMENTARI NEL TRATTO VILLA BAGATTA - RONCHI

PROGETTO ESECUTIVO

RAGGRUPPAMENTO TEMPORANEO DI IMPRESE:

HMR Ambiente S.r.l. (Capogruppo mandataria)
Piazzale Stazione n°7 - PADOVA
Direttore tecnico: dott. ing. Fabrizio Parboni Arquati

Etatec Studio Paoletti S.r.l. (Mandante)
Via Eduardo Bassini n°23 - MILANO
Direttore tecnico: dott. ing. Giovanni Battista Peduzzi

Ingegneria 2P & associati S.r.l. (Mandante)
Via Dall'Armi n°27/3 - San Donà di Piave (VE)
Direttore tecnico: dott. ing. Corrado Petris

Ingegneria e Gestioni Sant'Anna S.r.l. (Mandante)
Viale della Musica n°14 - ROMA
Direttore tecnico: dott. ing. Alberto Trotta

Geologia Tecnica S.a.S. (Mandante)
Via Martiri della Libertà n°29 - Este (PD)
Direttore tecnico: dott. Geol. Pier Andrea Vorlicek

Responsabile generale della progettazione e delle integrazioni specialistiche
dott. ing. Fabrizio Parboni Arquati

Responsabile Unico Procedimento
dott. ing. Carlo Alberto Voi

TITOLO	SCALA	CODICE ELABORATO
PLANIMETRIE STATO DI PROGETTO Tavola 4 di 9	1:250	T.00.B.013

N° REV.	DATA	MOTIVO DELLA EMISSIONE	ESEGUITO	CONTROLLATO	APPROVATO
00	Novembre 2020	EMISSIONE	HMR	HMR	HMR
01	Febbraio 2021	RECEPIMENTO OSSERVAZIONI VERIFICATORE E AGS	HMR	HMR	HMR